

ОТ РЕШЕНИЯТА НА ОБЩИНСКИЯ СЪВЕТ – СЕВЛИЕВО, ВЗЕТИ В РЕДОВНО
ЗАСЕДАНИЕ, ПРОВЕДЕНО НА 27 ЮЛИ 2023 ГОДИНА /ПРОТОКОЛ № 7/

ТОЧКА ПЪРВА

1.21. Проект за изменение на Общия устройствен план на община Севлиево (ОУПО) за имот с идентификатор 65927.86.7, местност „Скъсаното” по КККР на землище гр.Севлиево, обл.Габрово

Докладва: д-р Иван Иванов

РЕШЕНИЕ № 170

На основание чл. 21, ал.1, т. 11 от Закона за местното самоуправление и местната администрация, чл. 124, ал.1, чл.134, ал.1, т.1 и ал.3и чл. 127, ал.6 от Закона за устройство на територията, във връзка с чл. 17а от Закона за опазване на земеделските земи и Решение по т. 9/Протокол № 6 от29.06.2023г./на Общинския експертен съвет по устройство на територията (ОЕСУТ) при Община Севлиево, Общинският съвет – Севлиево:

ОДОБРЯВА проект за изменение на ОУПО Севлиево за промяна предназначението на имот с идентификатор 65927.86.7 по КККР на землище гр. Севлиево, местност „Скъсаното“, от обработваема земеделска земя – нива, от територия за вилен отдых в територия за складови дейности, при условията на устройствена зона – „**Предимно производствена**“ - (Пп).

Решението на Общинския съвет – Севлиево за одобряване на изменението на Общия устройствен план да се изпрати за обнародване в Държавен вестник.

Одобреното изменение на общия устройствен план да се публикува в интернет страницата на Община Севлиево.

Неразделна част от решението е приложения проект за изменение на ОУПО.

| брой на общинските съветници | Присъст- вали | “За” | “Против” | “Възд.се” |
|------------------------------------|------------------|------|----------|-----------|
| 29 | 23 | 23 | няма | няма |

ПРЕДСЕДАТЕЛ НА ОБС:

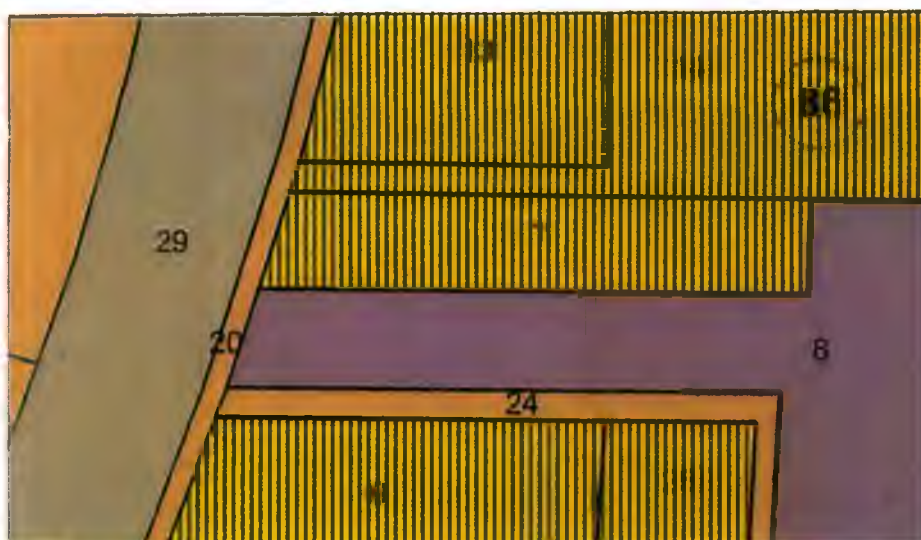
Заличена информация на осн. чл. 4 от
Регламент (ЕС) 2016/679, чл. 59 от ЗЗЛД

/Здравка Малева/

ВОДИЛ ПРОТОКОЛА Заличена информация на осн. чл. 4 от
Мл.експерт „ОбС : Регламент (ЕС) 2016/679, чл. 59 от ЗЗЛД





/Р.Димова/





Извадка от ОУПО Севлиево
за ПИ 65927.86.7 по ККР на гр. Севлиево





М 1:1000

-  транспорт и комуникации
-  складови дейности
-  рекреационни устройствени зони за вилен отдих
-  необработваеми земеделски земи



Проект за изменение на ОУПО Севлиево
за ПИ 65927.86.7 по ККР на гр. Севлиево

М 1:1000

-  транспорт и комуникации
-  складови дейности
-  рекреационни устройствени зони за вилен отдих
-  необработваеми земеделски земи

| Графично обозначение | Вид устройствена зона | Териториална локализация на устройствената зона | Параметри | | | | Специални изисквания | | | |
|----------------------|-----------------------|---|--------------|----------|------|---------------------------|----------------------|-----------------|------------|----------|
| | | | Плътност в % | Етажност | Кинт | Минимално озеленяване в % | Комуникационни | Инфраструктурни | Екологични | Геоложки |
| | | | | | | 20 - поне 1/3 | | | | |